

Genehmigungsvermerke

Publikation im amtlichen Anzeiger vom ...
Publikation im Amtsblatt vom ...
Öffentliche Auflage vom ... bis ...

Einspracheverhandlungen am ...
Erledigte Einsprachen ...
Unerledigte Einsprachen ...
Rechtsverwahrungen ...

Beschlossen durch den Gemeinderat am ...

Bekanntmachung nach Art. 122 Abs. 8 BauV
im amtlichen Anzeiger vom ...

Der Präsident Der Sekretär

.....
Stefan Nobs Daniel Strub

Die Richtigkeit dieser Angaben bescheinigt:
Lyss,

Der Gemeindeschreiber

.....
Daniel Strub

**Genehmigt durch das Amt für Gemeinden
und Raumordnung (AGR)**

**Verbindliche Waldgrenze genehmigt durch
das Amt für Wald und Naturgefahren (AWN)**

Gemeinde Lyss

Zonenplanänderung Regionale Tierkörpersammelstelle mit Änderung UeO Nr. 47 «Industrie Lyss Nord» (Änderung Nr. 47-1)

im Verfahren nach Art. 122 Abs. 7 BauV

Ausschnitt Zonenplan 1:2'000

Die Planung besteht aus:

- Zonenplanänderung
- Änderung Überbauungsvorschriften

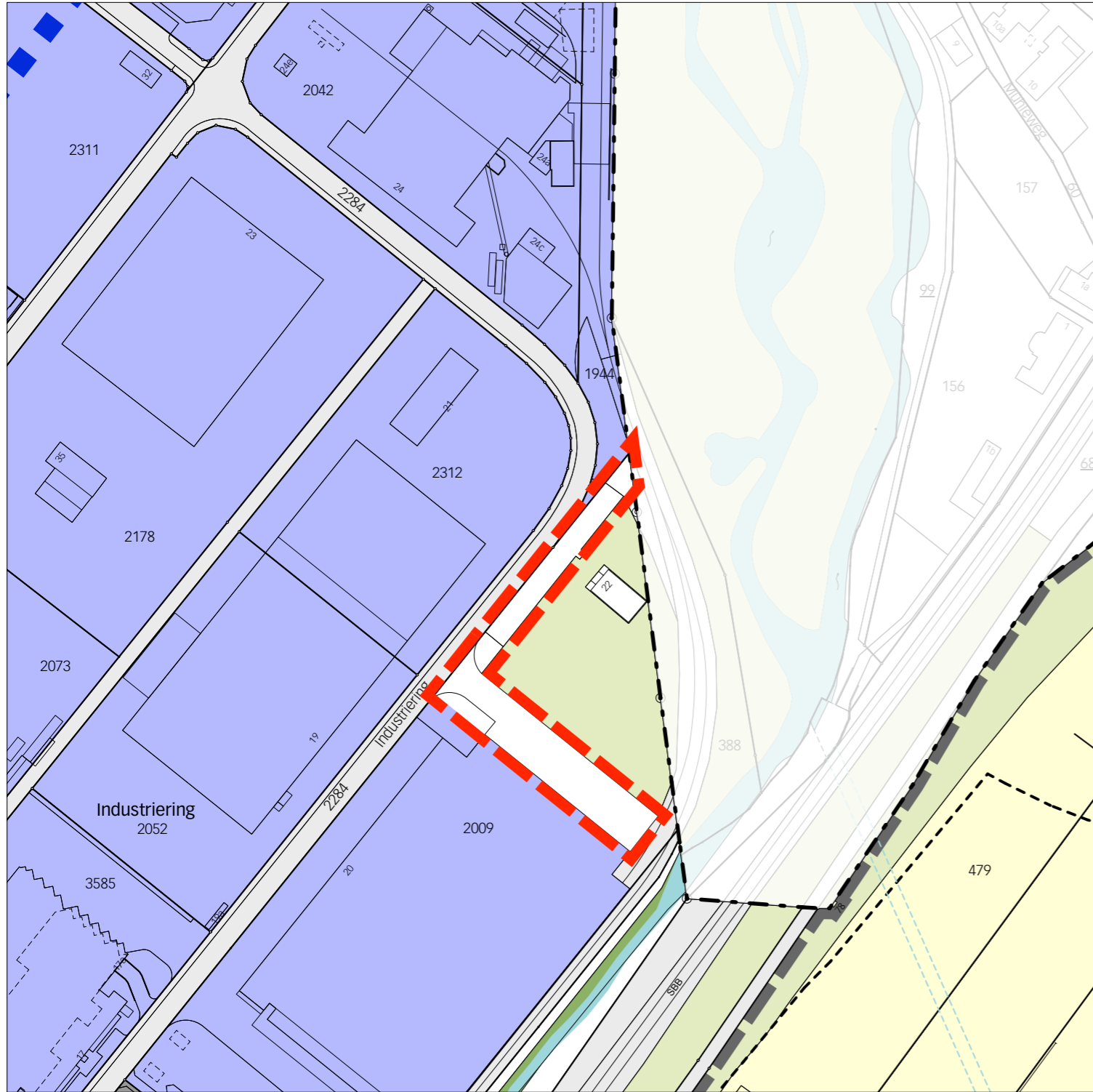
weitere Unterlagen:

- Kurzbericht

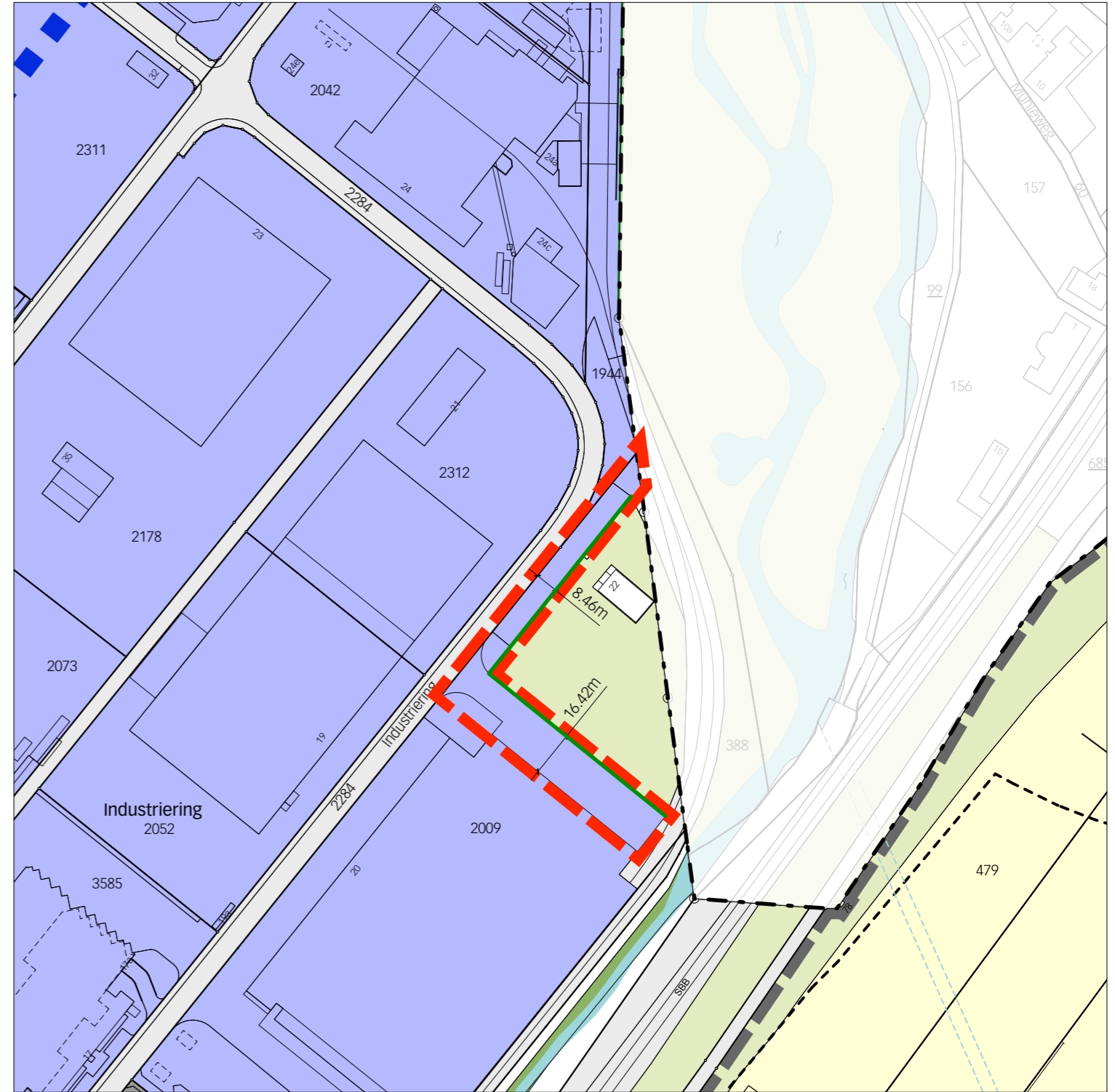
November 2023

lyss/regionale_tiersammelstelle_07237/4_resultate/zpā/
07237_zpā_231128/lw

Alter Zustand



Neuer Zustand




Legende

 Perimeter der Zonenplanänderung

Inhalte:


 Arbeitszone Aa

 Landwirtschaftszone LWZ

 neue verbindliche Waldgrenze nach Art. 10 Abs. 2 WaG


Hinweise:


 Zone mit Planungspflicht ZPP mit Begrenzung und Bezeichnung der Bereiche

 Uferschutzplan SFG (UeO 48)

 Verkehrsfläche

 Hecken-, Feld und Ufergehölz

 offenes Gewässer amtliche Vermessung (Lage exakt)

 offenes / eingedoltes Gewässer GN5 (Lage ungenau)

 Wirkungsbereich Zonenplan Ortsteil Lyss

 Wald