



Einwohnergemeinde Lyss

Kompostplatz Kiesgrube Bangerter

Gemischt-geringfügige Änderung der Überbauungsordnung Nr. 36 nach Art. 122 Abs. 7 BauV

Änderung Überbauungsplan 1: Bewilligungsrelevante Perimeter

Öffentliche Auflage

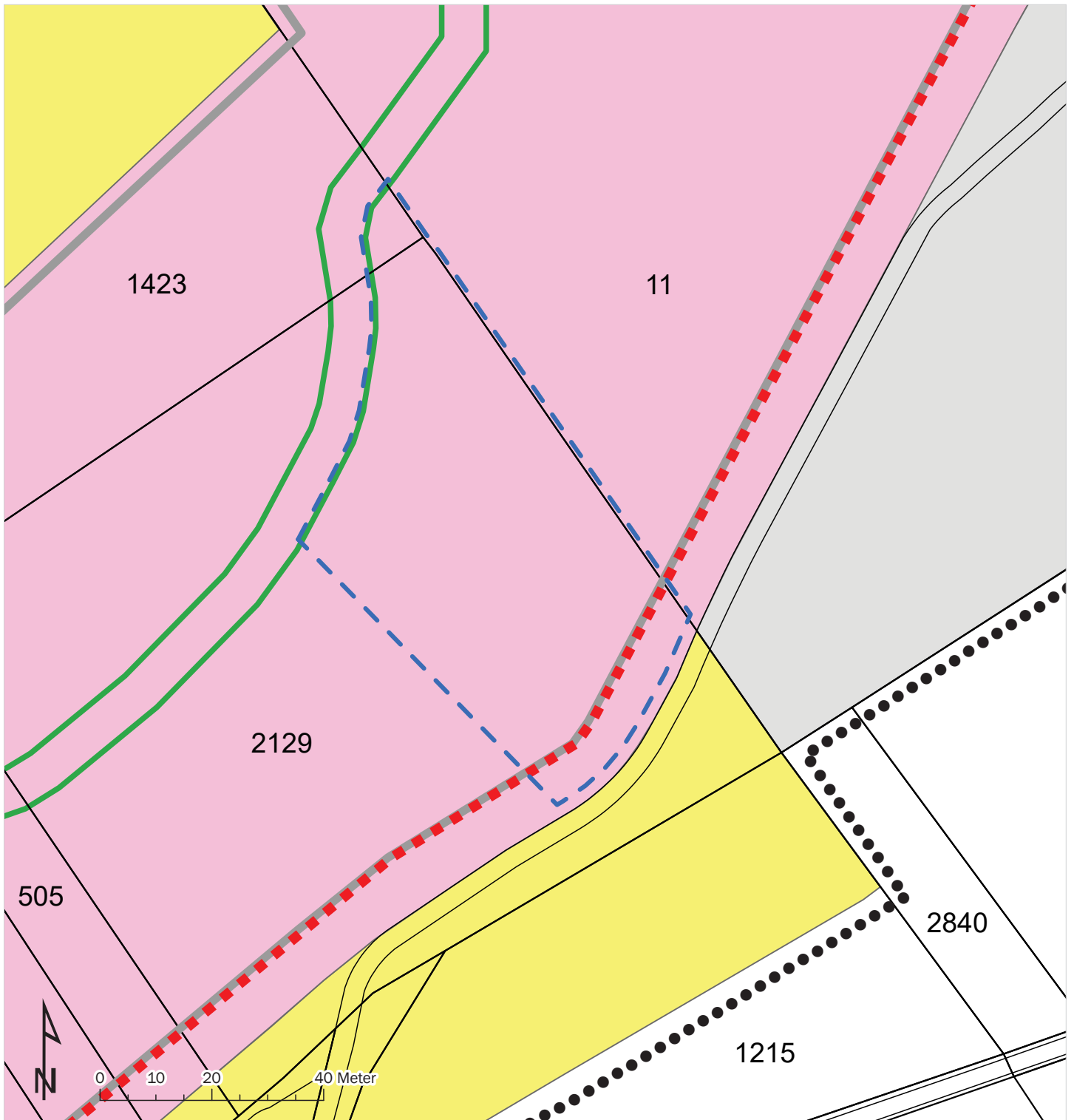
Bern, 24. November 2021

1910_Aend_Ue0_Nr. 36_KG_Bangerter / mo

Massstab: 1:1'000


Planformat: A4

Ausschnitt Überbauungsplan 1: Zustand bestehend



Quellenvermerke:
Amtliche Vermessung der Gemeinde Lyss, Stand 2018


Legende

 Änderungsperimeter


Hinweise


 Perimeter Überbauungsplan 1

 Grubenbereich West

 Grubenbereich Mitte

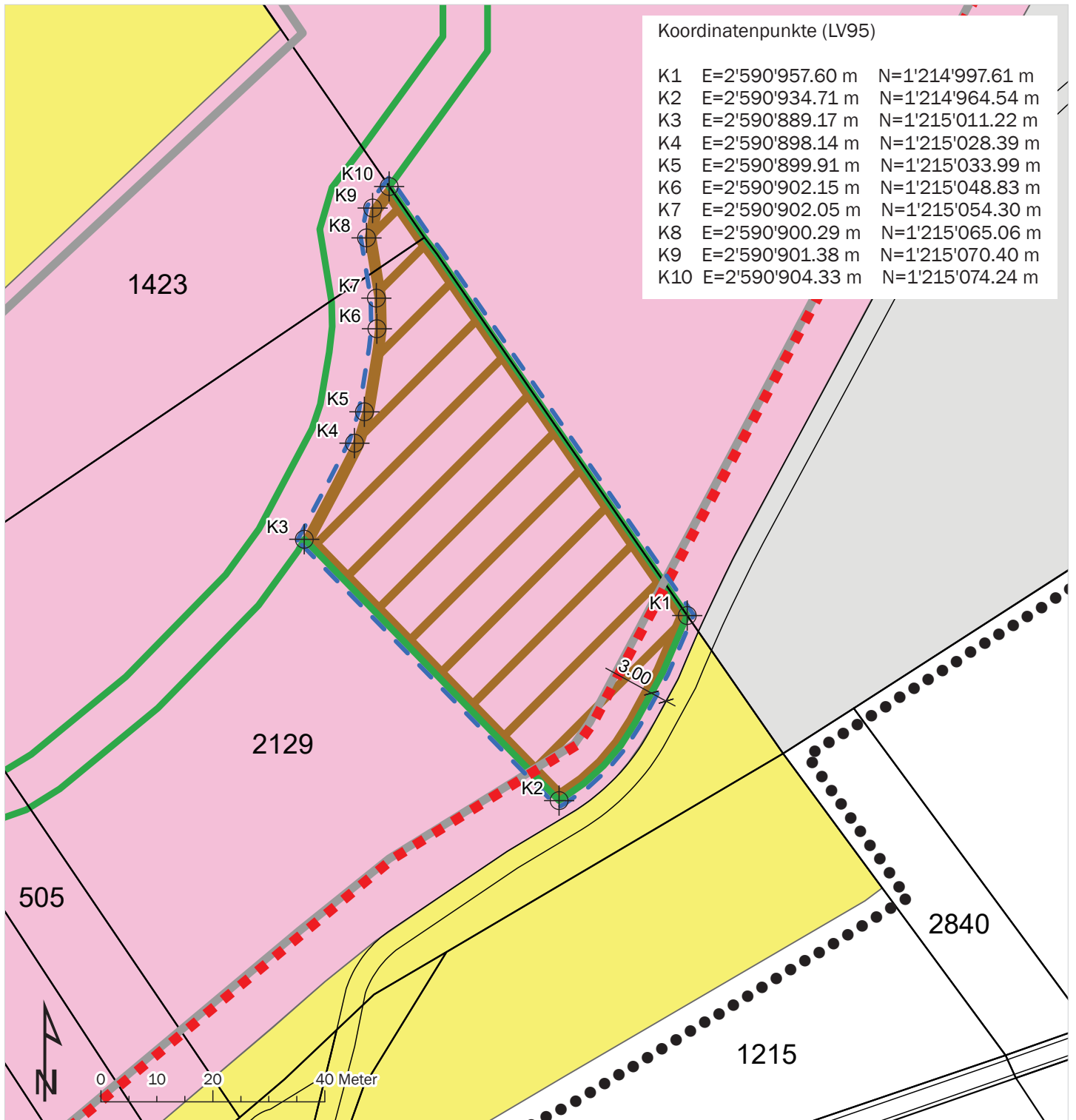
 Grubenbereich Ost

 Rodungsperimeter

 Abbauperimeter


 Auffüllungsperimeter

Ausschnitt Überbauungsplan 1: Zustand neu




Quellenvermerke:
Amtliche Vermessung der Gemeinde Lyss, Stand 2018

Legende

 Änderungsperimeter

Festlegung


 Kompostplatz


 Rodungsperimeter

Hinweise


 Perimeter Überbauungsplan 1

 Grubenbereich West

 Grubenbereich Mitte

 Grubenbereich Ost

 Abbauperimeter

 Auffüllungsperimeter

Geringfügige Änderung nach Art. 122 Abs. 7 BauV

Genehmigungsvermerke

Publikationen im Amtsblatt vom

Publikationen im Amtsanzeiger vom

Öffentliche Auflage vom

Einspracheverhandlung am

Erledigte Einsprachen

Unerledigte Einsprachen

Rechtsverwahrungen

Beschlossen durch den Gemeinderat am

Namens der Einwohnergemeinde Lyss:

Der Präsident

Der Gemeindeschreiber

Die Richtigkeit dieser Angaben bescheinigt:

Lyss, den

Der Gemeindeschreiber

Genehmigt durch das Amt für Gemeinden und Raumordnung am